

IMPIANTO DI RETE PER LA CONNESSIONE MT

DELL'IMPIANTO DI PRODUZIONE DI ENERGIA ELETTRICA DA FONTE SOLARE

UBICATO NEL COMUNE DI MONTECALVO IRPINO (AV)

Località "Isca Delle Rose"

Codice Pratica 448712892

Potenza 494 kW

PROGETTO DEFINITIVO

DOCUMENTAZIONE GENERALE

IMPIANTO DI RETE PER LA CONNESSIONE

INQUADRAMENTO VINCOLISTICO

IDENTIFICAZIONE ELABORATO

Livello prog.	Codice rintracciabilità	Tipo docum.	N° elaborato	N° foglio	Tot. fogli	NOME FILE	DATA	SCALA
PD	448712892	01	03	01	04	TEC25_FVAV01_PD_03	GENNAIO 2025	-
REVISIONI								
REV.	DATA	DESCRIZIONE				ESEGUITO	VERIFICATO	APPROVATO
00	GEN.25	Emissione per benessere E-Distribuzione				VP	VP	VP

PROGETTAZIONE:

T.ECO.SOLAR S.r.l.

TECNOLOGIE ECOSOSTENIBILI SOLARI S.R.L.

Sede legale: Via Marcello Malpighi, 10

00161 ROMA (RM)

Sede Amministrativa: Viale A. Melusi, 81/C

82100 BENEVENTO (BN)

Sede operativa: F. 05474991212 - Pec: tecsolar@pec.it

Viale Antonio Melusi, 81/C

82100 Benevento (BN)

P.IVA 05474991212

Progettista

Dott. Ing. Vincenzo Pucillo



RINNOVENT S.r.l.

GESTORE RETE ELETTRICA

e-distribuzione

RICHIEDENTE

Via Carlo Abarth 18
RINNOVENT S.R.L.
39012 MERANO (BZ)

Via Carlo Abarth N°18

C.F./P.IVA 02934020211






39012 Merano (BZ)

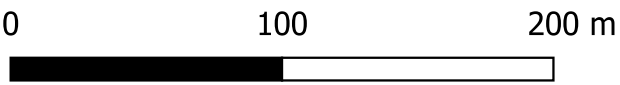
P.IVA 02934020211

FIRMA PER BENESTARE








LEGENDA

-  CABINA UTENTE
-  SEZIONATORE SU PALO
-  LINEA AEREA MT ESISTENTE S.LIBERATORE
-  CABINA E-DISTRIBUZIONE DG2061 ED.9
-  LINEA MT INTERRATA





LEGENDA

-  CABINA UTENTE
-  SEZIONATORE SU PALO
-  LINEA AEREA MT ESISTENTE S.LIBERATORE
-  CABINA E-DISTRIBUZIONE DG2061 ED.9
-  LINEA MT INTERRATA

Rete Natura 2000(SIC/ZSC e ZPS)

-  SIC
-  SIC/ZPS
-  ZSC
-  ZSC/ZPS
-  ZPS
-  SIC



LEGENDA

- CABINA UTENTE
- SEZIONATORE SU PALO
- LINEA AEREA MT ESISTENTE S.LIBERATORE
- CABINA E-DISTRIBUZIONE DG2061 ED.9
- LINEA MT INTERRATA

Elementi idrici/Corsi d'acqua/Fiumi e torrenti/Fiumi principali e secondari

- Elementi idrici
- Watercourse

PAI - Rischio valanga

- MOLTO ELEVATO
- ELEVATO
- MEDIO
- MODERATO

PAI - Rischio frana

- MOLTO ELEVATO
- ELEVATO
- MEDIO
- MODERATO
- SITO DI ATTENZIONE
- N.D.
- ALTRO

PAI - Rischio alluvione

- MOLTO ELEVATO
- ELEVATO
- MEDIO
- N.D.

PAI - Rischio valanga/PAI - Rischio frana/PAI - Rischio alluvione

- MOLTO ELEVATO
- ELEVATO
- MEDIO
- MODERATO

Google Satellite



0 100 200 m



LEGENDA

CONFINI

Confine provinciale

Confine comunale

SISTEMA INSEDIATIVO STORICO

Centro storico elaborazione PTCP (cfr. elaborato QC.01- A del PTCP)

Contesto paesaggistico del Centro Storico (cfr. elaborato QC.01- A del PTCP)

Aree di interesse archeologico probabile o fascia di rispetto
Regio Tratturo Pescasseroli - Candela e variante del Frascino
(c.f.r.-Relazione - carta dei rinvenimenti archeologici)

Tutela Regio tratturo Pescasseroli - Candela

Via Traiana (114 - 119 d.c.)

Area soggette a Vincolo Archeologico (1089/39)
Loc. la' S. Vito Mauriello
villa romana - necropoli arcaica - acquedotto romano - insediamento del bronzo
(c.f.r.-Relazione - carta dei rinvenimenti archeologici)

Sentiero rurale del Trappeto

Ponte S.Spirito (ruder) - Ponte del Diavolo
Area archeologica acclarata
(c.f.r.-Relazione - carta dei rinvenimenti archeologici)

SISTEMA AMBIENTALE E PAESAGGISTICO

Aree boscate

Le bolle della Malvizza
Area archeologica acclarata
(c.f.r.-Relazione - carta dei rinvenimenti archeologici)

Aree archeologiche

Presenza archeologica
Carta del Rischio Archeologico D.Lgs. 163/2006 artt.93 e 96 del D.M.2003/09 n.60

Presenze archeologiche presumibili
(Piano di Pratola, Castello di Consano, Costa della Mensola, c.da Le Laure, c.da Monte Serra, c.da Monte Tressanti)

SISTEMA RELAZIONALE, INFRASTRUTTURALE, DELLA MOBILITA' E LOGISTICO

Strade statali - S.S. n° 90 bis

Strade Provinciali (s.p. n° 148 - s.p. n°287 - S.p ex S.S. n°414)

Asse ferroviario CE - FG

Stazione ferroviaria

Serbatolo

Impianto depurativo

Aereogeneratori esistenti

Antenne per telecomunicazioni

Isola Ecologica

ELEMENTI ISOLATI DI INTERESSE STORICO E DOCUMENTALE

Storico-architettonici

Religiosi

- 1

Castello : epoca romana
succ. (castello ducale Pignatelli)
*Area archeologica acclarata
(c.f.r.-Relazione - carta dei rinvenimenti archeologici)*
- 2

Palazzo d'Orta
- 3

Palazzo Acquanetti
- 4

Palazzo De Cillis
con cappella S.Maria della Neve
- 5

Palazzo De Marco
- 6

Palazzo Pizzillo
- 7

Palazzo Caccese
e viso Ciod
- 8

Palazzo Caccese
- 9

Palazzo Bozzuti
- 10

Palazzo Peluso
- 11

Resti cerchia muraria e ospedale S.Caterina
*Area archeologica acclarata
(c.f.r.-Relazione - carta dei rinvenimenti archeologici)*
- 1

Chiesa del Carmine
- 2

Chiesa Abbaziale e Collegiata
S.Maria Assunta
- 3

Chiesa S.Gaetano
- 4

Chiesa S.Pomplio
annessa al palazzo Pirrotti
- 5

Chiesa S.Bartolomeo
- 6

Chiesa e Convento S.Antonio
- 7

Chiesa S.Nicola In Corsano

LIMITAZIONI

Vincolo Idrogeologico (Art.1 del R.D. 30-12-1923 n° 3267)

Aree parzialmente percorse dal fuoco

Fascia di rispetto fluviale ex L.R. 14/82 e succ. mod. Int. "mt. 50 per i fiumi
(a quota inferiore mt. 500 s.l.m.) e mt. 10 per i torrenti"

Fascia di rispetto fluviale di 150 mt ex art. 142, co. 1, lett. c), Dlgs n° 42 del 22/01/04 (ex L.431/85)

Elettrodotto⁴

Fascia di rispetto cimiteriale

Fascia di rispetto cimiteriale (delibera di C.C.n° 33 del 17/08/1968)

Fascia di rispetto dal depuratori

Fascia di rispetto FF.SS.

Fontane (antiche sorgenti)

Distanze dalle sorgenti

Dellimitazione del centro abitato ex D.Lgs 285 / 92 (delib. di G.C.n° 206 del 16/10/1998)

LEGENDA

- CABINA UTENTE
- CABINA E-DISTRIBUZIONE DG2061 ED.9
- SEZIONATORE SU PALO
- LINEA AEREA MT ESISTENTE S. LIBERATORE
- LINEA MT INTERRATA

